




Gemeinden Schwerzenbach und Volketswil

Chimlibach, kommunales Fließgewässer Nr. 6253






Gewässerraum-Festlegung im Rahmen des vereinfachten Verfahrens nach § 15e HWSchV

1 : 1'000

Festlegungsinhalte

-  Gewässerraum
-  Koordinatenpunkte
-  Minimaler Gewässerraum gemäss Art. 41a GSchV

Ergänzende Inhalte

-  Gewässerraum *
-  offen / eingedolt mit eigener Parzelle
-  offen / eingedolt ohne eigene Parzelle (korrigierter Gerinneverlauf)
-  Gewässerachse gemäss Gewässerkarte
- 6253** Gewässernummer
- Chimlibach** Gewässername
-  Siedlungsgebiet

* Gewässerraum, der in einem anderen Verfahren und zu einem früheren Zeitpunkt rechtskräftig festgelegt (=schwarze Linie) oder projiziert (=rote Linie) wurde; nicht Bestandteil der vorliegenden Festlegung

