

# VOLKETSWIL

DAS SIND WIR

23.028 / 26. November 2025 – Stand Gemeindeversammlung

## Kommunaler Richtplan Verkehr Fussverkehr (F)

Öffentliche Auflage vom 23. Mai bis 22. Juli 2025

Von der Gemeindeversammlung festgesetzt am 17. April 2026

Der Gemeindepräsident: Der Gemeindegeschreiber:

Jean-Philippe Pinto Beat Grob

Von der Baudirektion genehmigt am XX. XXX XXXX

Für die Baudirektion:

BDV Nr. XXXX/XX

### Übergeordnete Festlegungen

best. gepl.  
Fuss- und Wanderweg  
Fil Vert

### Kommunale Festlegungen

best. gepl.  
Fussverbindung  
Querung

Massnahmen zur Festlegung: F01 - F16

Massnahmen zur Orientierung: F17 - F23

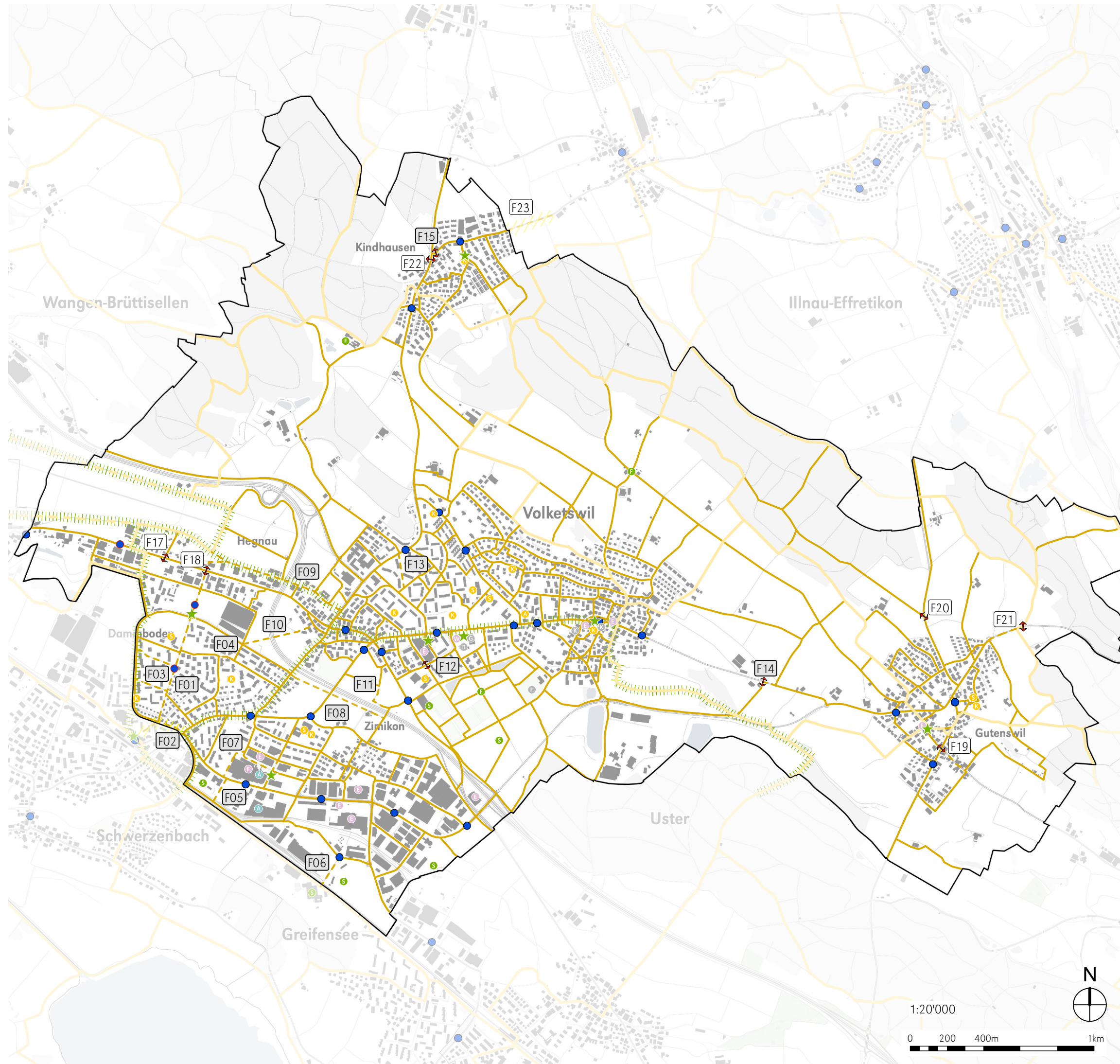
Massnahmen ohne Karteneintrag:

F16 Aktualisierung **Schulwegplan**

### Informationsinhalt

— Gemeindegrenze  
////// Koordination mit Nachbargemeinde  
● Bushaltestellen  
K S A Kindergarten, Schule, Alterszentrum  
S F Sport, Freizeiteinrichtung  
G B K F Gemeinde, Bibliothek, Kirche, Friedhof  
A Arbeiten  
E W Einkaufen, Wochenmarkt  
★ Kleinmassstäbliche Aufenthaltsorte

Grundl.  
RRP  
RRP Abb. 4.4f



## Kommunaler Richtplan Verkehr

### Veloverkehr (V)

Öffentliche Auflage vom 23. Mai bis 22. Juli 2025  
 Von der Gemeindeversammlung festgesetzt am 17. April 2026

Der Gemeindepräsident: Jean-Philippe Pinto  
 Der Gemeindevorsteher: Beat Grob

Von der Baudirektion genehmigt am XX. XXX XXXX  
 Für die Baudirektion:

BDV Nr. XXXX/XX

#### Übergeordnete Festlegungen

best.	gepl.		Grundl.
—	—	Velobahn	RRP, VNP
—	—	Hauptverbindung	RRP, VNP
—	—	Nebenverbindung	RRP, VNP
—	—	Nebenverbindung bei Ersatz aufzuheben	RRP, VNP
—	—	Zusätzliche Freizeitverbindung	RRP, VNP
—	—	Veloroute (nicht auf Gemeindegebiet)	SchweizMobil
—	—	Skatingroute (nicht auf Gemeindegebiet)	SchweizMobil
		Fil Vert	RRP Abb. 4.4f
■	■	Veloparkierungsanlage	RRP

#### Kommunale Festlegungen

best.	gepl.	
—	—	Wichtige kommunale Verbindung
■	■	Knoten / Querung / Anschluss
■	■	Veloabstellplätze

Massnahmen zur Festlegung: V01 - V14

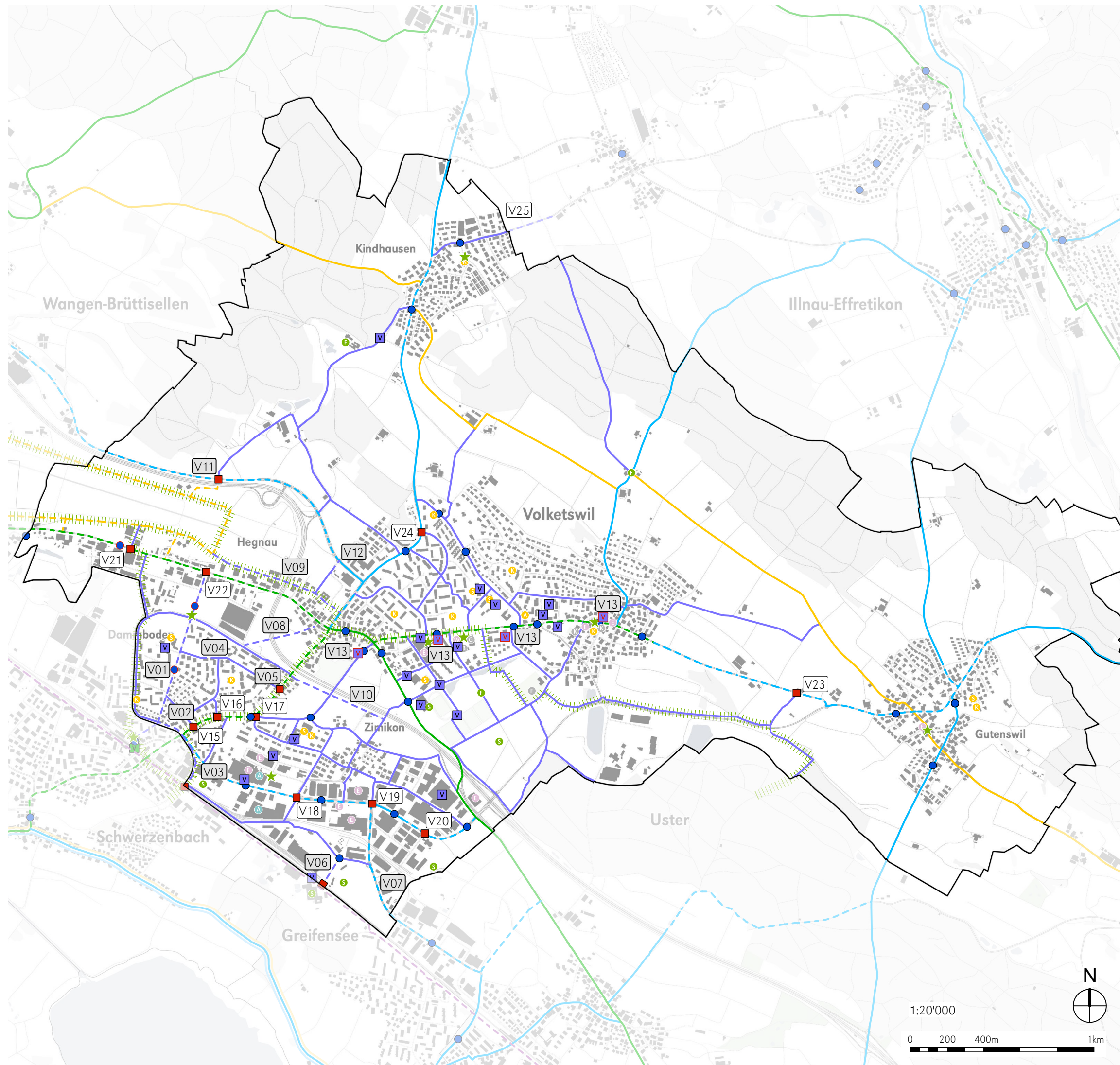
Massnahmen zur Orientierung: V15 - V25

Massnahmen ohne Karteintrag:

V14 **Kommunales Veloverbindungsnetz**

#### Informationsinhalt

- Gemeindegrenze
- ////// Koordination mit Nachbargemeinde
- Bushaltestellen
- CSA Kindergarten, Schule, Alterszentrum
- SE Sport, Freizeiteinrichtung
- GGGG Gemeinde, Bibliothek, Kirche, Friedhof
- A Arbeiten
- EW Einkaufen, Wochenmarkt
- ★ Kleinmassstäbliche Aufenthaltsorte



# VOLKETSWIL

DAS SIND WIR

23.028 / 26. November 2025 – Stand Gemeindeversammlung

## Kommunaler Richtplan Verkehr Öffentlicher Verkehr (Ö)

Öffentliche Auflage vom 23. Mai bis 22. Juli 2025

Von der Gemeindeversammlung festgesetzt am 17. April 2026

Der Gemeindepräsident:

Der Gemeindegeschreiber:

Jean-Philippe Pinto

Beat Grob

Von der Baudirektion genehmigt am XX. XXX XXXX

Für die Baudirektion:

BDV Nr. XXXX/XX

### Übergeordnete Festlegungen

best. gepl.

- Bahnlinie doppel- oder mehrspurig
- Ausbau Bahnlinie (nicht auf Gemeindegebiet)
- Bahnhof (nicht auf Gemeindegebiet)
- Busdepot
- Massnahmen zur Buspriorisierung
- Bustrassee

Grundl.

- KRP
- KRP
- KRP
- RRP
- RRP
- RRP

### Kommunale Festlegungen

best. gepl.

- Buslinie
- Bushaltestelle
- Prüfung ÖV-Verbindung
- Optimierung Umsteigebeziehung
- Verbesserung Angebot zu Randzeiten

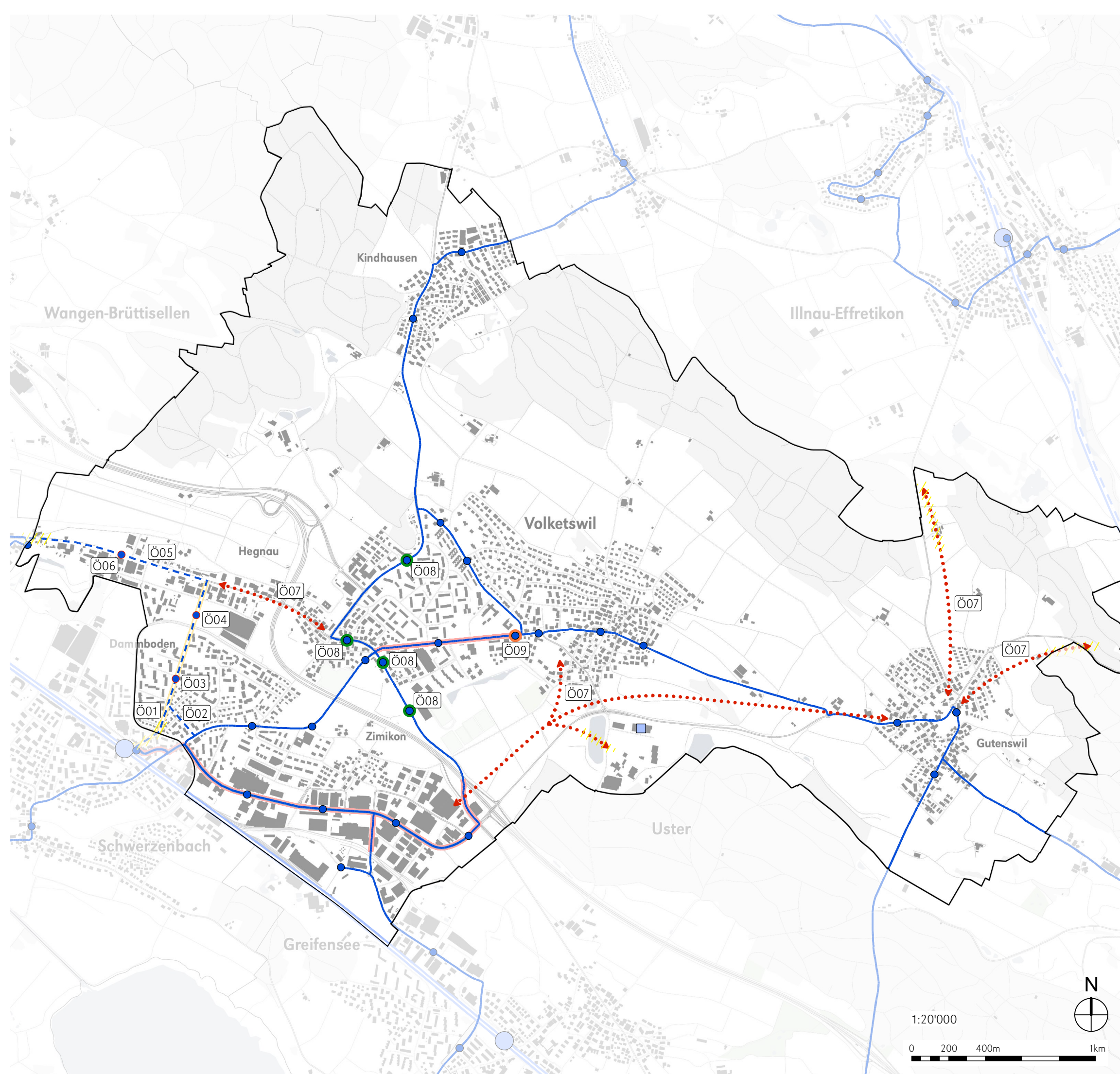
Massnahmen zur Orientierung: -

Massnahmen ohne Karteneintrag:

- Verbesserung **ÖV-Angebot**
- ZVV-Lokalnetz**

### Informationsinhalt

- Gemeindegrenze
- Koordination mit Nachbargemeinden



# VOLKETSWIL

DAS SIND WIR

23.028 / 26. November 2025 – Stand Gemeindeversammlung

## Kommunaler Richtplan Verkehr Motorisierter Individualverkehr (M)

Öffentliche Auflage vom 23. Mai bis 22. Juli 2025

Von der Gemeindeversammlung festgesetzt am 17. April 2026

Der Gemeindepräsident: Der Gemeindegeschreiber:

Jean-Philippe Pinto Beat Grob

Von der Baudirektion genehmigt am XX. XXX XXXX

Für die Baudirektion: BDV Nr. XXXX/XX

### Übergeordnete Festlegungen

best.	gepl.		Grundl.
		Hochleistungsstrasse	KRP
		Hauptverbindungsstrasse	KRP
		Abklassierung HVS / Rückbau bei Ersatz	KRP
		Regionale Verbindungsstrasse	RRP
		Abklassierung RVS / Rückbau bei Ersatz	RRP
		Nationalstrassenanschluss	KRP
		Umgestaltung Strassenraum	RRP

### Kommunale Festlegungen

best.	gepl.		
		Sammelstrasse	
		Feinerschliessung	M11
		Realisierung Strasse	
		Umgestaltung Strassenraum	
		Überdeckung Autobahn	
		Anpassung Knoten	
		Erhöhung Durchfahrtschwermetall-/sperren	
		Reduktion Geschwindigkeit	
		Verkehrsberuhigte Zone	M12

Massnahmen zur Festlegung: M01 - M12

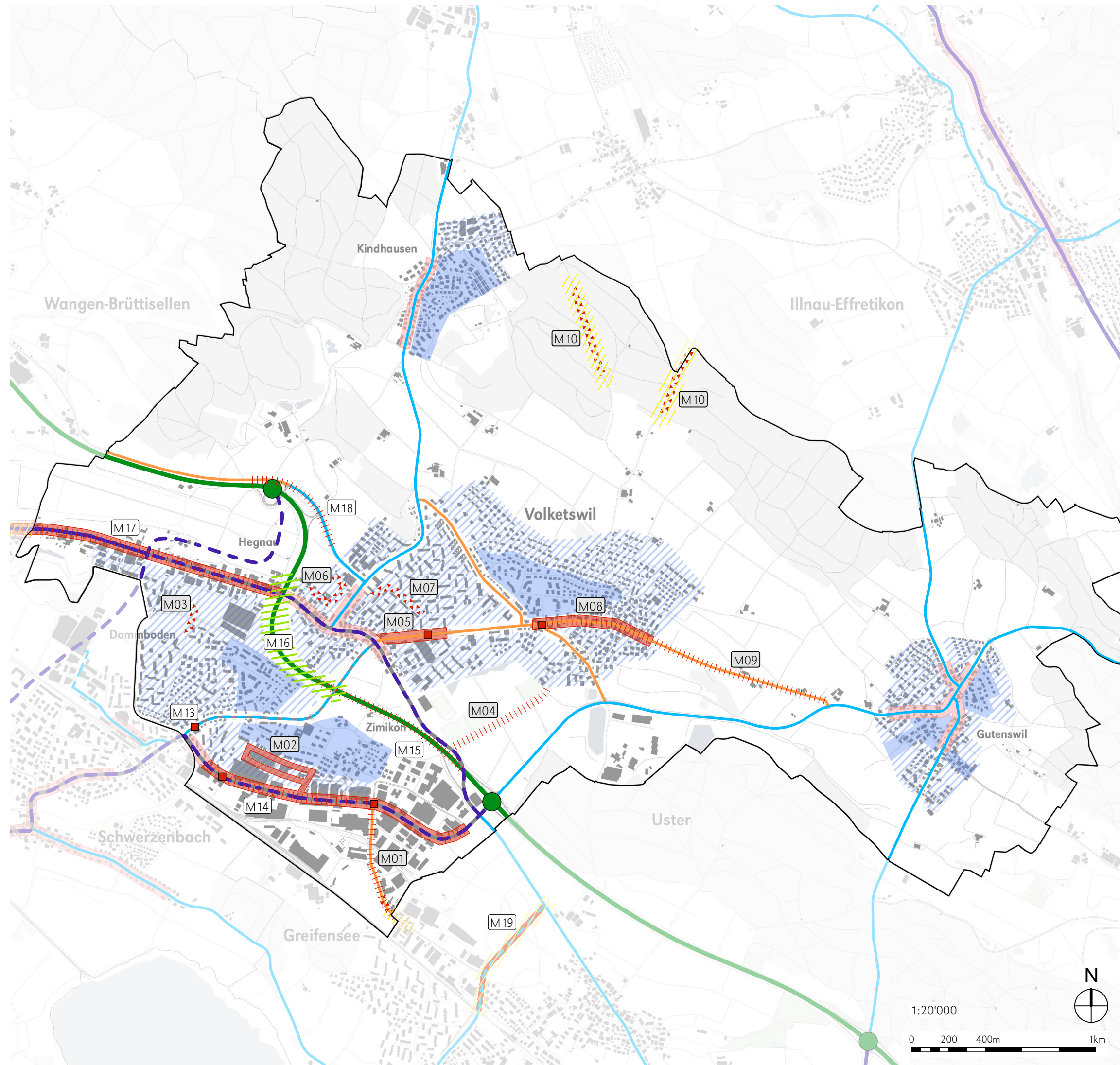
Massnahmen zur Orientierung: M13 - M19

### Informationsinhalt

- Gemeindegrenze
- Koordination mit Nachbargemeinen

TEAMverkehr.zug

verkehrsingenieure



# VOLKETSWIL

DAS SIND WIR

23.028 / 26. November 2025 – Stand Gemeindeversammlung

## Kommunaler Richtplan Verkehr Parkierung / Mobilität (P)

Öffentliche Auflage vom 23. Mai bis 22. Juli 2025

Von der Gemeindeversammlung festgesetzt am 17. April 2026

Der Gemeindepräsident: Der Gemeindegeschreiber:

Jean-Philippe Pinto Beat Grob

Von der Baudirektion genehmigt am XX. XXX XXXX

Für die Baudirektion:

BDV Nr. XX/XXXX



### Übergeordnete Festlegungen

best. gepl. Grundl.

 Parkieranlagen (nicht auf Gemeindegebiet) RRP


### Kommunale Festlegungen

best. gepl.  
 Öffentliche Parkieranlage  
 Verhindern Dauerparkieren

Massnahmen zur Festlegung:  - 


Massnahmen ohne Karteneintrag

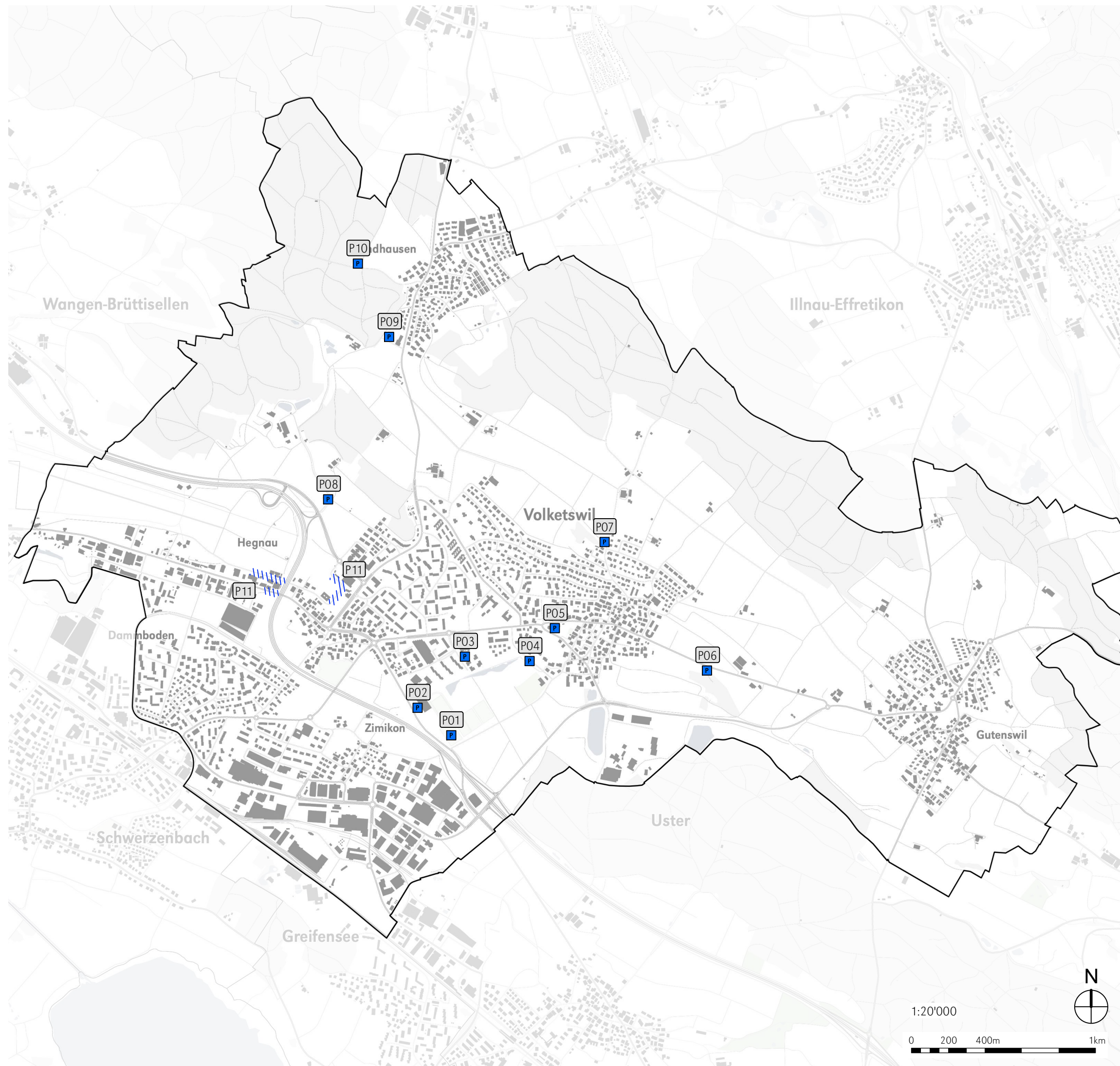
 Bewirtschaftung **Öffentliche Parkfelder**

 Überarbeitung **Parkplatzverordnung**

 **Mobilitätsmanagement**

### Informationsinhalt

 Gemeindegrenze



## Kommunaler Richtplan Verkehr Güterverkehr (G)

Öffentliche Auflage vom 23. Mai bis 22. Juli 2025

Von der Gemeindeversammlung festgesetzt am 17. April 2026

Der Gemeindepräsident:

Der Gemeindegeschreiber:

Jean-Philippe Pinto

Beat Grob






Von der Baudirektion genehmigt am XX. XXX XXXX

Für die Baudirektion:

BDV Nr. XXXX/XX

### Übergeordnete Festlegungen


best. gepl.

-  Bahnlinie doppel- oder mehrspurig
-  Ausbau Bahnlinie (nicht auf Gemeindegebiet)
-  Bahnhof (nicht auf Gemeindegebiet)
-  Güterumschlag (nicht auf Gemeindegebiet)
-  Anschlussgleis

Grundl.

- KRP
- KRP
- KRP
- RRP
- RRP

### Informationsinhalt

 Gemeindegrenze

