

Kommunaler Richtplan Verkehr Fussverkehr (F)

Öffentliche Auflage vom 23. Mai bis 22. Juli 2025
Von der Gemeindeversammlung festgesetzt am XX. XXX XXXX



Der Gemeindepräsident: Der Gemeindeschreiber:

Jean-Philippe Pinto Beat Grob



Von der Baudirektion genehmigt am XX. XXX XXXX
Für die Baudirektion:

BDV Nr.

Übergeordnete Festlegungen

best. gepl.
 Fuss- und Wanderweg
 Fil Vert

Kommunale Festlegungen

best. gepl.
 Fussverbindung
 Querung










Massnahmen zur Festlegung: **F01** - **F16**

Massnahmen zur Orientierung: **F17** - **F24**

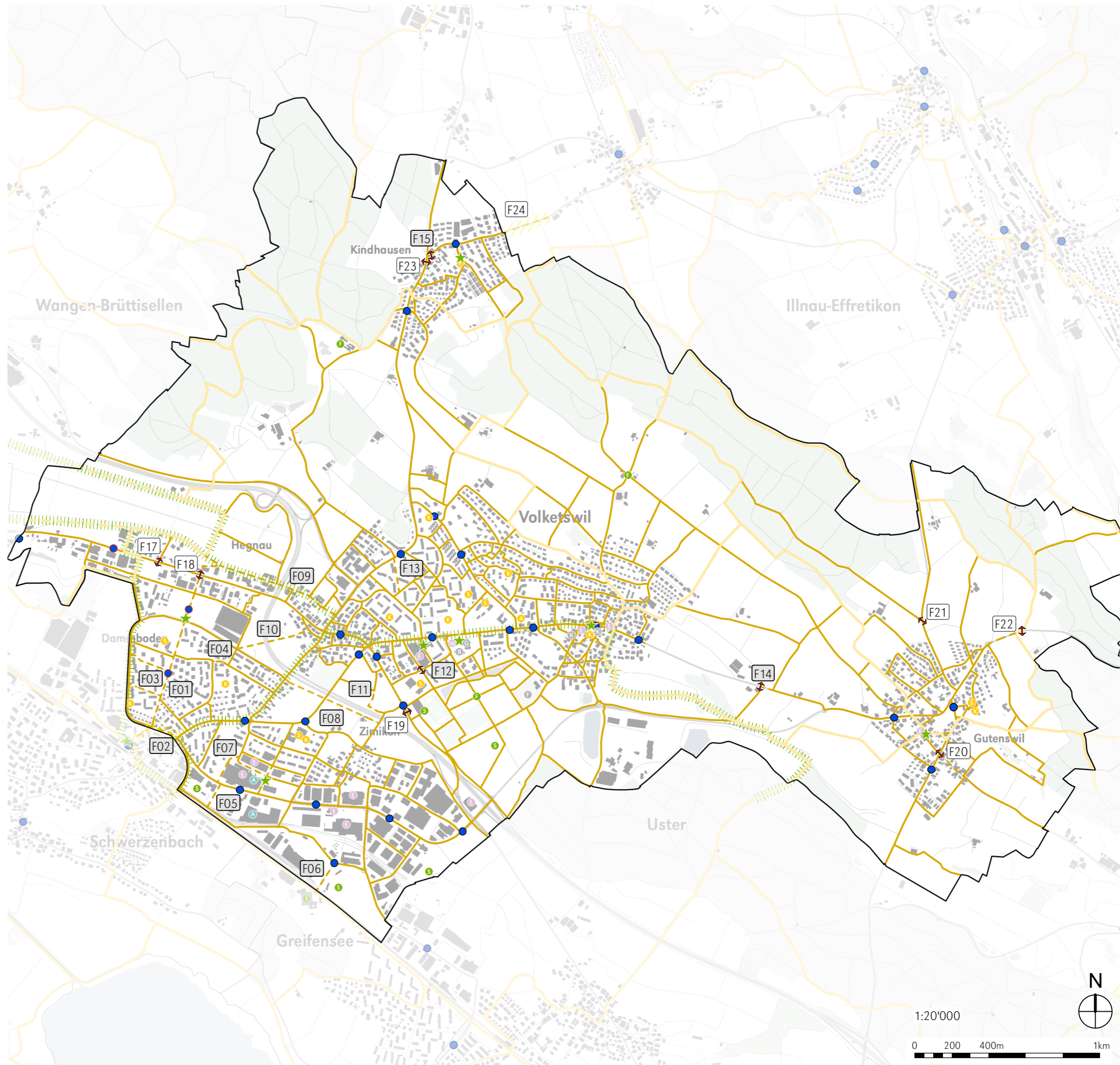
Massnahmen ohne Karteneintrag:

F16 Aktualisierung **Schulwegplan**

Informationsinhalt

-  Gemeindegrenze
-  Koordination mit Nachbargemeinde
-  Bushaltestellen
-  Kindergarten, Schule, Alterszentrum
-  Sport-, Freizeiteinrichtung
-  Gemeinde, Bibliothek, Kirche, Friedhof
-  Arbeiten
-  Einkaufen, Wochenmarkt
-  Kleinmasstäbliche Aufenthaltsorte

Grundl.
RRP
RRP Abb. 4.4f



Kommunaler Richtplan Verkehr Veloverkehr (V)

Öffentliche Auflage vom 23. Mai bis 22. Juli 2025
Von der Gemeindeversammlung festgesetzt am XX. XXX XXXX

Der Gemeindepräsident: Der Gemeindeschreiber:

Jean-Philippe Pinto Beat Grob

Von der Baudirektion genehmigt am XX. XXX XXXX
Für die Baudirektion:

BDV Nr.

Übergeordnete Festlegungen

best.	gepl.	
—	—	Velobahn
—	—	Hauptverbindung
—	—	Nebenverbindung
—	—	Nebenverbindung bei Ersatz aufzuheben
—	—	Zusätzliche Freizeitverbindung
—	—	Veloroute (nicht auf Gemeindegebiet)
—	—	Skatingroute (nicht auf Gemeindegebiet)
—	—	Fil Vert
—	—	Veloparkierungsanlage

—	—	Grundl.
—	—	RRP, VNP
—	—	RRP, VNP
—	—	RRP, VNP
—	—	RRP, VNP
—	—	RRP, VNP
—	—	SchweizMobil
—	—	SchweizMobil
—	—	RRP Abb. 4.4f
—	—	RRP

Kommunale Festlegungen

best.	gepl.	
—	—	Wichtige kommunale Verbindung
—	—	Knoten / Querung / Anschluss
—	—	Veloabstellplätze

Massnahmen zur Festlegung: V01 - V15

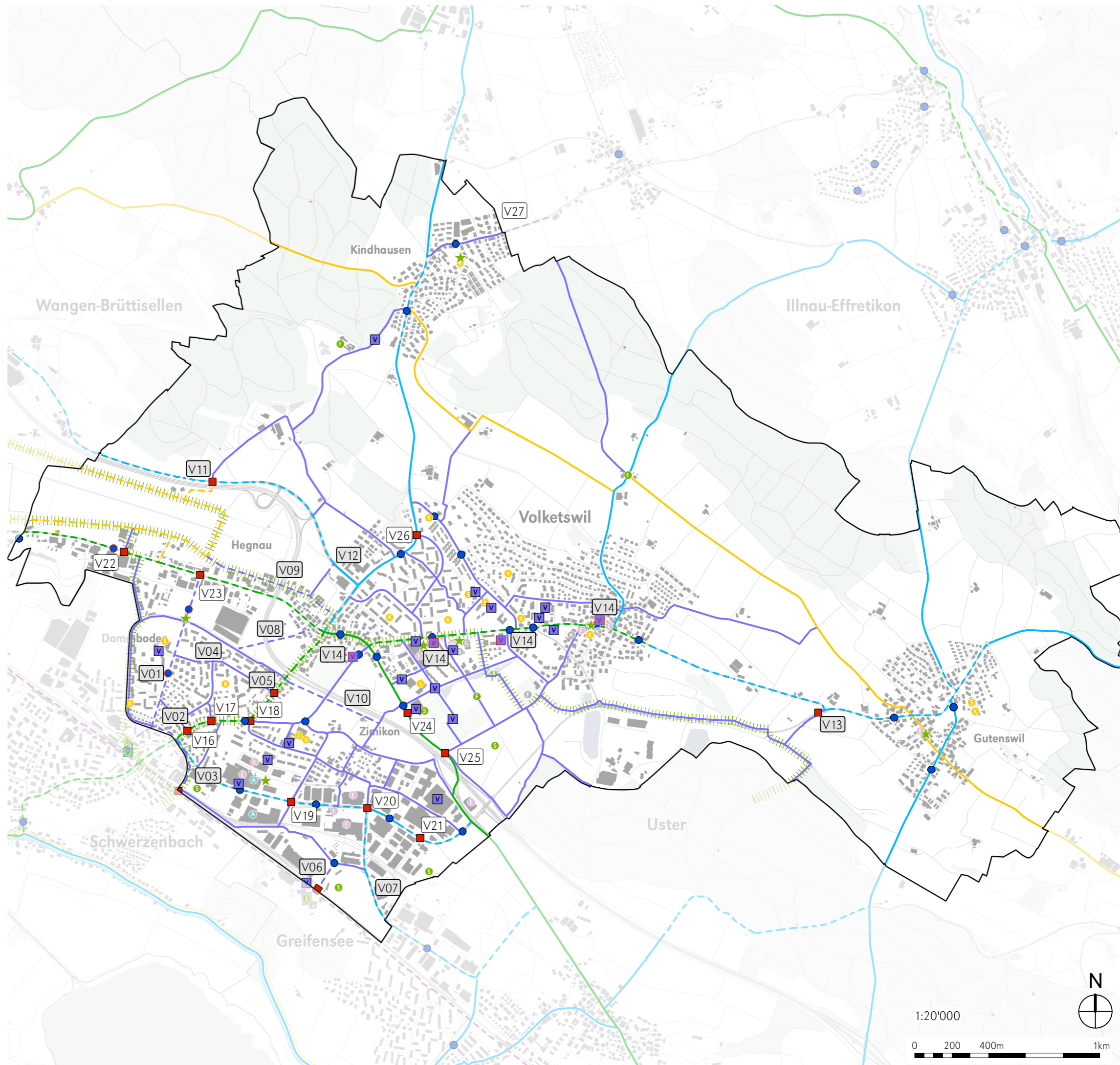
Massnahmen zur Orientierung: V16 - V27

Massnahmen ohne Karteineintrag:

V15 **Kommunales Veloverbindungsnetz**

Informationsinhalt

—	Gemeindegrenze
—	Koordination mit Nachbargemeinde
●	Bushaltestellen
Ⓚ Ⓞ Ⓜ	Kindergarten, Schule, Alterszentrum
Ⓢ Ⓟ	Sport-, Freizeiteinrichtung
ⓐ ⓑ ⓓ ⓔ	Gemeinde, Bibliothek, Kirche, Friedhof
Ⓐ	Arbeiten
Ⓢ Ⓟ	Einkaufen, Wochenmarkt
★	Kleinmasstäbliche Aufenthaltsorte



Kommunaler Richtplan Verkehr Öffentlicher Verkehr (Ö)

Öffentliche Auflage vom 23. Mai bis 22. Juli 2025
Von der Gemeindeversammlung festgesetzt am XX. XXX XXXX

Der Gemeindepräsident: Der Gemeindegeschreiber:

Jean-Philippe Pinto Beat Grob

Von der Baudirektion genehmigt am XX. XXX XXXX
Für die Baudirektion:

BDV Nr.

Übergeordnete Festlegungen

- | | | |
|-------|-------|---|
| best. | gepl. | |
| | | Bahnlinie doppel- oder mehrspurig |
| | | Ausbau Bahnlinie (nicht auf Gemeindegebiet) |
| | | Bahnhof (nicht auf Gemeindegebiet) |
| | | Busdepot |
| | | Massnahmen zur Buspriorisierung |
| | | Bustrasse |

- Grundl.
KRP
KRP
KRP
RRP
RRP
RRP

Kommunale Festlegungen

- | | | |
|-------|-------|------------------------------------|
| best. | gepl. | |
| | | Buslinie |
| | | Bushaltestelle |
| | | Prüfung ÖV-Verbindung |
| | | Optimierung Umsteigebeziehung |
| | | Verbesserung Angebot zu Randzeiten |

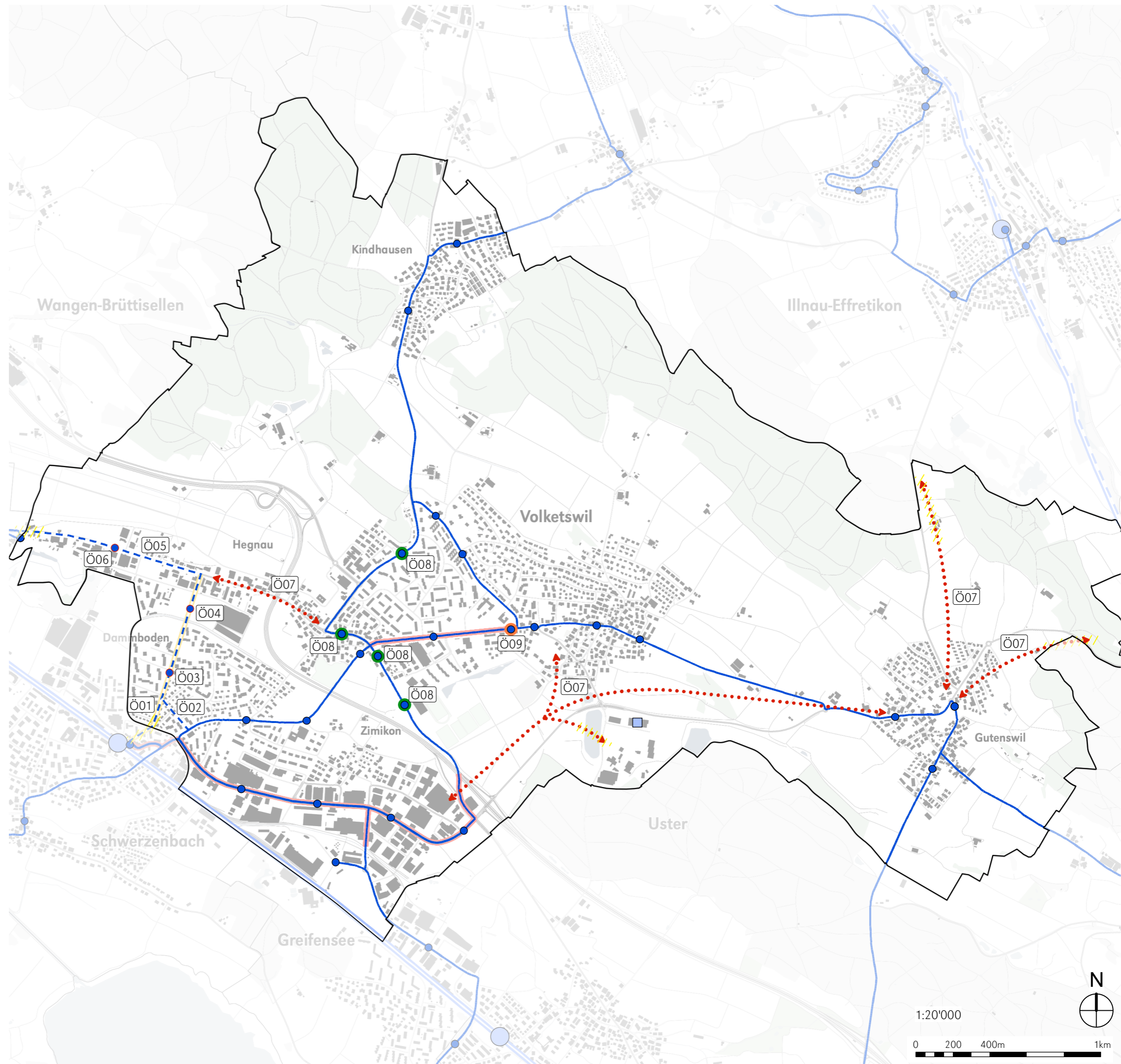
Massnahmen zur Orientierung: Ö01 - Ö11

Massnahmen ohne Karteneintrag:

- Ö10 Verbesserung ÖV-Angebot
Ö11 ZVV-Lokalnetz

Informationsinhalt

- Gemeindegrenze
////// Koordination mit Nachbargemeinden



Kommunaler Richtplan Verkehr Motorisierter Individualverkehr (M)

Öffentliche Auflage vom 23. Mai bis 22. Juli 2025
Von der Gemeindeversammlung festgesetzt am XX. XXX XXXX

Der Gemeindepräsident: Der Gemeindegeschreiber:

Jean-Philippe Pinto Beat Grob

Von der Baudirektion genehmigt am XX. XXX XXXX
Für die Baudirektion:

BDV Nr.

Übergeordnete Festlegungen

best.	gepl.	
		Hochleistungsstrasse
		Hauptverbindungsstrasse
		Abklassierung HVS / Rückbau bei Ersatz
		Regionale Verbindungsstrasse
		Abklassierung RVS / Rückbau bei Ersatz
		Nationalstrassenanschluss
		Umgestaltung Strassenraum

Kommunale Festlegungen

best.	gepl.	
		Sammelstrasse
		Feinerschliessung
		Realisierung Strasse
		Umgestaltung Strassenraum
		Überdeckung Autobahn
		Anpassung Knoten
		Erhöhung Durchfahrtswiderstand-/sperren
		Reduktion Geschwindigkeit
		Verkehrsberuhigte Zone

Massnahmen zur Festlegung: M01 - M12

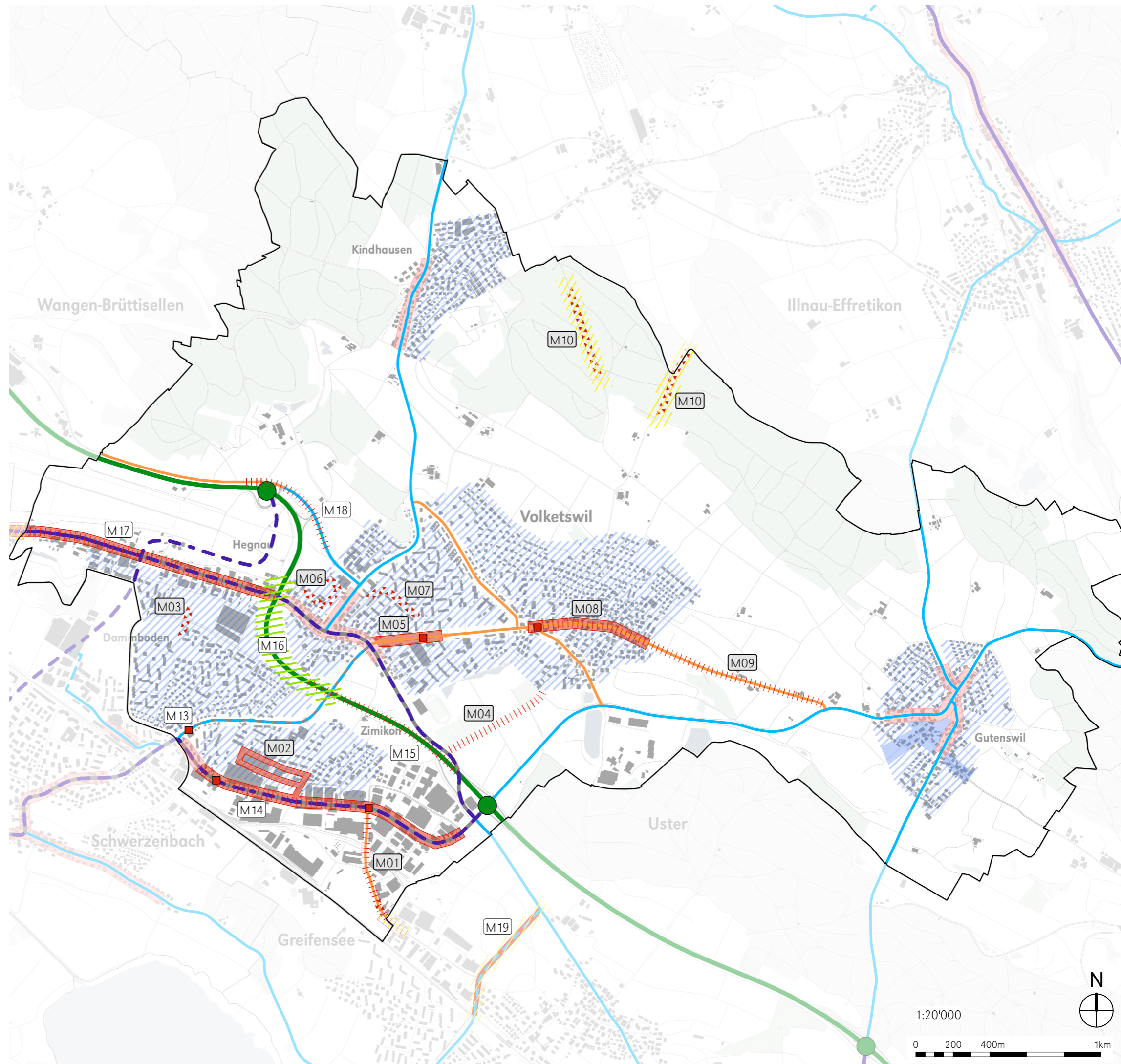
Massnahmen zur Orientierung: M13 - M19

Informationsinhalt

- Gemeindegrenze
- Koordination mit Nachbargemeinen

Grundl.
KRP
KRP
KRP
RRP
RRP
KRP
RRP

M11
M12



Kommunaler Richtplan Verkehr Parkierung / Mobilität (P)

Öffentliche Auflage vom 23. Mai bis 22. Juli 2025
Von der Gemeindeversammlung festgesetzt am XX. XXX XXXX

Der Gemeindepräsident: Der Gemeindegeschreiber:

Jean-Philippe Pinto Beat Grob

Von der Baudirektion genehmigt am XX. XXX XXXX
Für die Baudirektion:

BDV Nr.

Übergeordnete Festlegungen

best. gepl. Grundl.
Parkierungsanlagen (nicht auf Gemeindegebiet) RRP

Kommunale Festlegungen

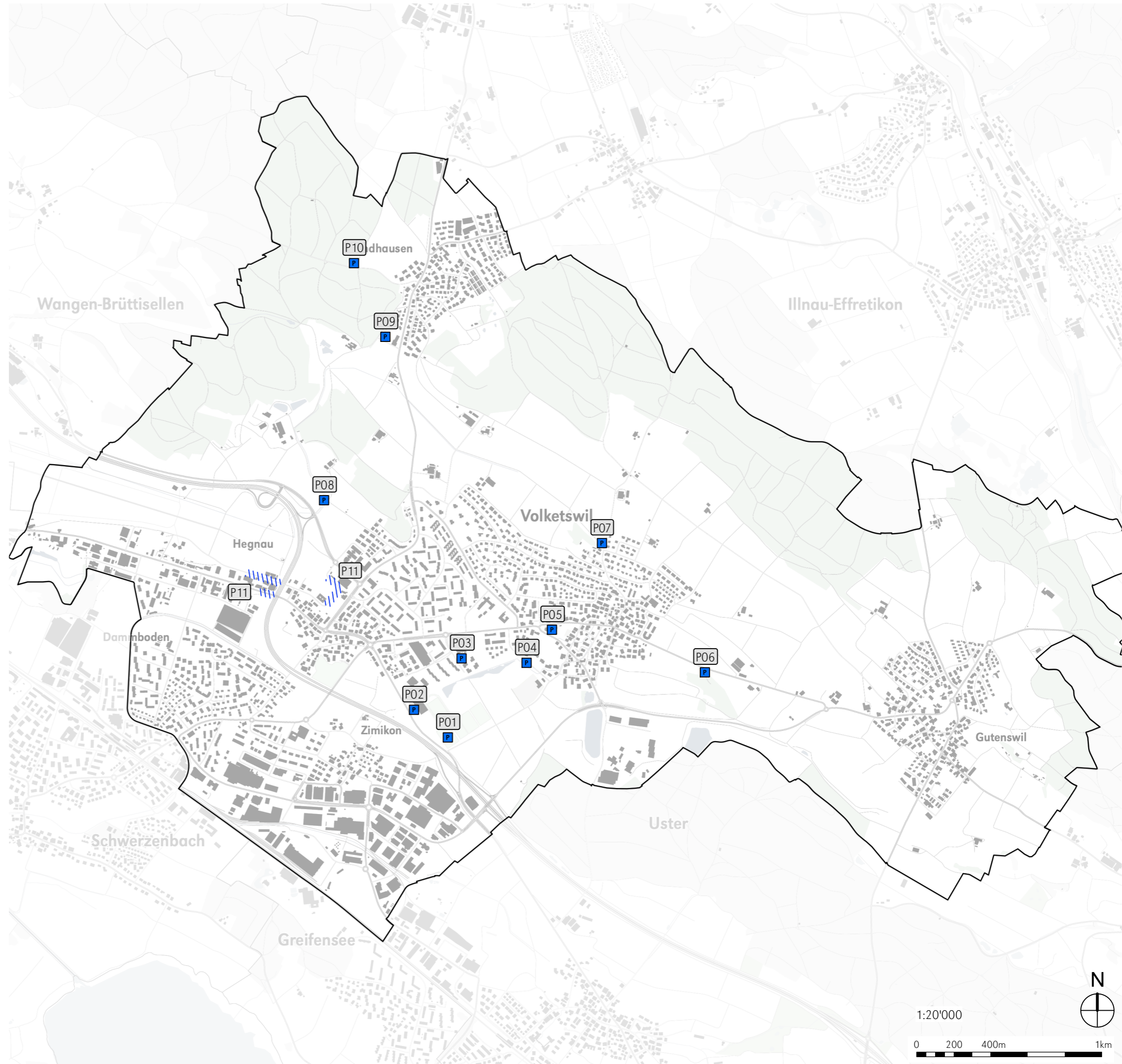
best. gepl.
Öffentliche Parkierungsanlage
Verhindern Dauerparkieren

Massnahmen zur Festlegung: P01 - P14

Massnahmen ohne Karteneintrag
P12 Bewirtschaftung **Öffentliche Parkfelder**
P13 **Überarbeitung Parkplatzverordnung**
P14 **Mobilitätsmanagement**

Informationsinhalt

Gemeindegrenze



Kommunaler Richtplan Verkehr Güterverkehr (G)

Öffentliche Auflage vom 23. Mai bis 22. Juli 2025
Von der Gemeindeversammlung festgesetzt am XX. XXX XXXX

Der Gemeindepräsident: Der Gemeindegeschreiber:

Jean-Philippe Pinto Beat Grob

Von der Baudirektion genehmigt am XX. XXX XXXX
Für die Baudirektion:

BDV Nr.

Übergeordnete Festlegungen

- | | | |
|-------|-------|---|
| best. | gepl. | |
| | | Bahnlinie doppel- oder mehrspurig |
| | | Ausbau Bahnlinie (nicht auf Gemeindegebiet) |
| | | Bahnhof (nicht auf Gemeindegebiet) |
| | | Güterumschlag |
| | | Anschlussgleis |

- | |
|---------|
| Grundl. |
| KRP |
| KRP |
| KRP |
| RRP |
| RRP |

- ### Informationsinhalt
- | | |
|--|----------------|
| | Gemeindegrenze |
|--|----------------|

